

## Bobenheim am Berg - Waldfroschweg

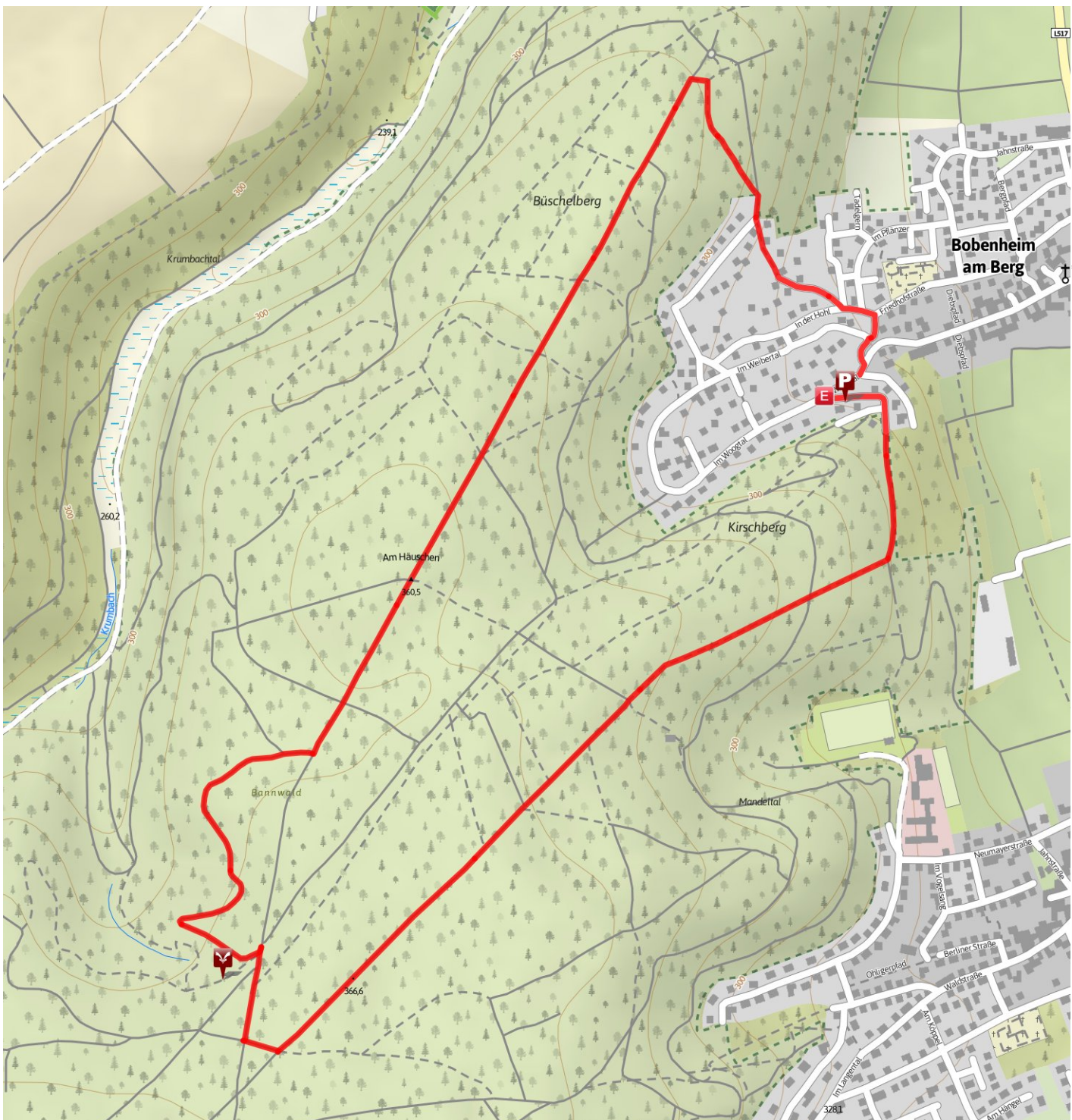


**Erlebnis** ★ ★ ★ ☆ ☆ ☆  
**Landschaft** ★ ★ ★ ★ ☆ ☆

**Länge** 5,1 km  
**Höhenmeter** ▲ 155 m  
 ▼ 156 m  
**Dauer** 1:20-1:45 h

**Schwierigkeit** **mittel**  
**Kondition** ★ ★ ☆ ☆ ☆ ☆  
**Technik** ★ ★ ★ ☆ ☆ ☆

**Empfohlene Jahreszeiten** J F **M A M J J A S O** N D

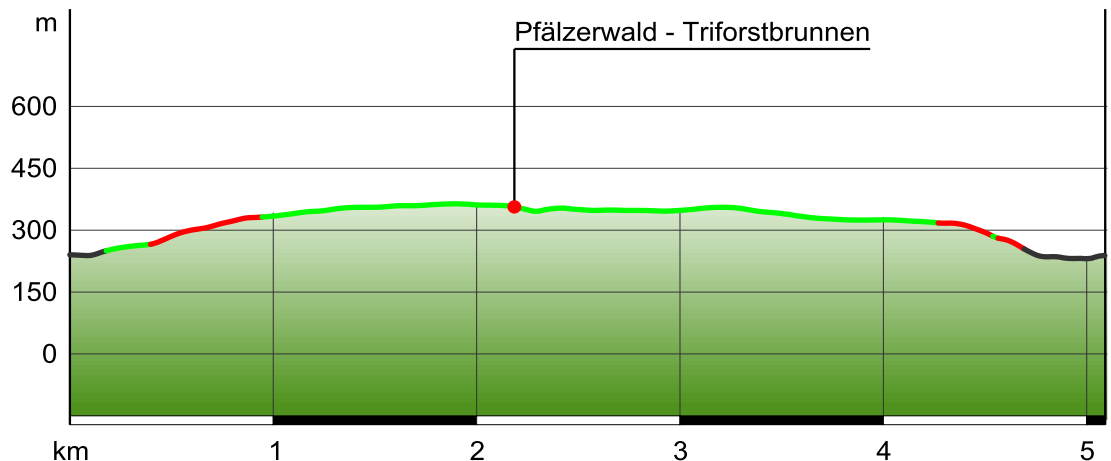


outdooractive Kartografie, Deutschland: Geoinformationen © Vermessungsverwaltungen der Bundesländer und BKG (www.bkg.bund.de), Österreich: © 1996-2012 NAVTEQ. All rights reserved.  
 Italien: © 1994-2012 NAVTEQ. All rights reserved., Schweiz: Geodata © swisstopo (5704002735)

## Bobenheim am Berg - Waldfroschweg

### Wegeart

— Asphalt	0.6 km
— Weg	3.6 km
— Pfad	0.9 km



### Beschreibung

#### Kurzbeschreibung

Gleich zu Beginn werden Sie auf Ihrem Weg entlang dem Haardtrand mit einer grandiosen Aussicht belohnt. Über eine stärkere Steigung, den Grenzsteinweg entlang, kommen Sie zum Plauser Platz. Von hier aus haben Sie eine gute Anbindung an die Wanderwege von Weisenheim am Berg (Ungeheusersee + 5 km) oder Sie wandern über den Triforstbrunnen, am Wasserhochbehälter vorbei wieder Richtung Parkplatz Woogtal.

#### Startpunkt der Tour

Parkplatz am Woogtal

#### Anfahrt

mit dem PKW aus Norden:

A6 Abfahrt Grünstadt, auf B271 Richtung Bad Dürkheim, in Kirchheim vor dem Bahnübergang rechts nach Kleinkarlbach, in Kleinkarlbach links Richtung Bobenheim. Nach der Kirche rechts in Leininger Straße.

mit dem PKW aus Süden:

von Bad Dürkheim am Wurstmarttkreisel Richtung Leistadt, auf L 517 durch Leistadt und an Weisenheim am Berg vorbei. Kurz nach dem Ortseingang links in die Leininger Straße.

#### Parken

Parkplatz Woogtal, erreichbar über die Leininger Straße

#### Öffentliche Verkehrsmittel

mit dem Bus: Linie 453 aus Richtung Grünstadt (Norden) oder Bad Dürkheim (Süden)

#### Zielpunkt der Tour

Parkplatz am Woogtal

#### Eigenschaften

aussichtsreich




Rundtour

#### Interessante Punkte

 **Pfälzerwald - Triforstbrunnen**



Tipp

 Bobenheim am Berg - Parkplatz am Woogtal

#### Autor und Quelle

<b>Autor</b>	Jörg Dörr
<b>erstellt</b>	10.07.2013
<b>geändert</b>	21.08.2013
<b>Quelle</b>	Urlaubsregion Freinsheim